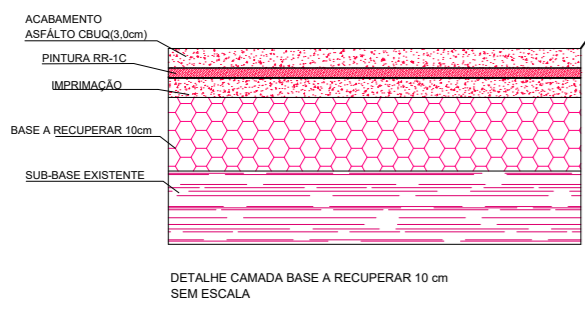
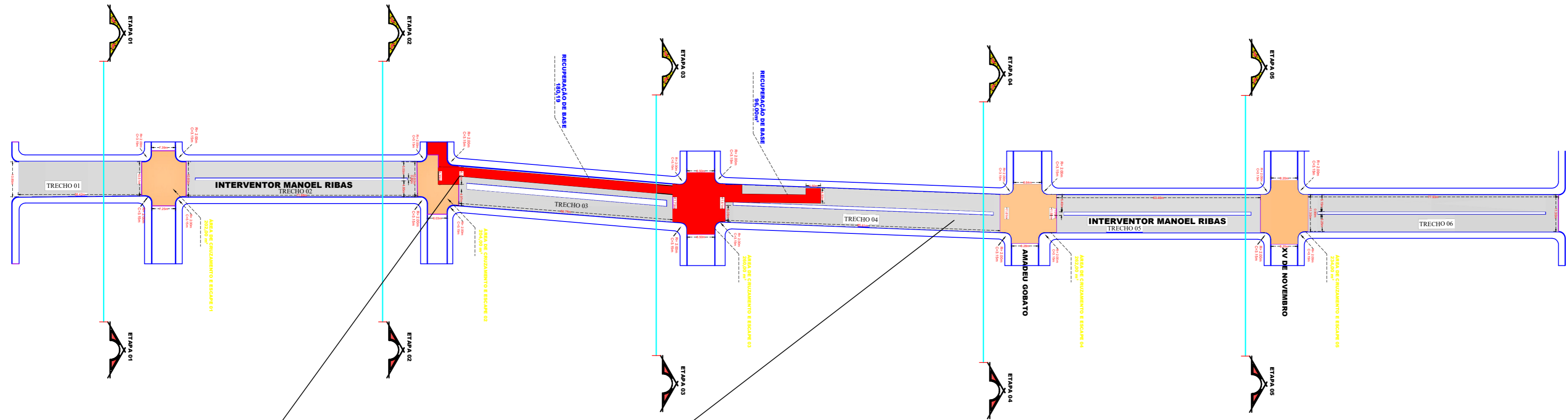
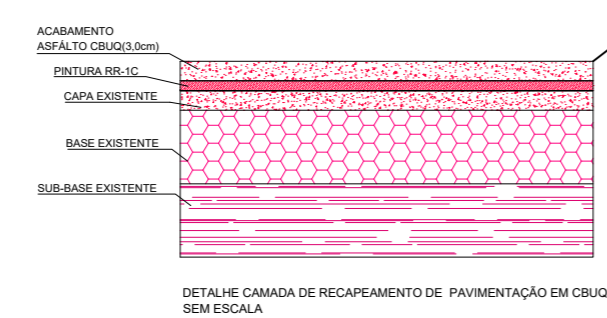


PLANTA DE DETALHAMENTO



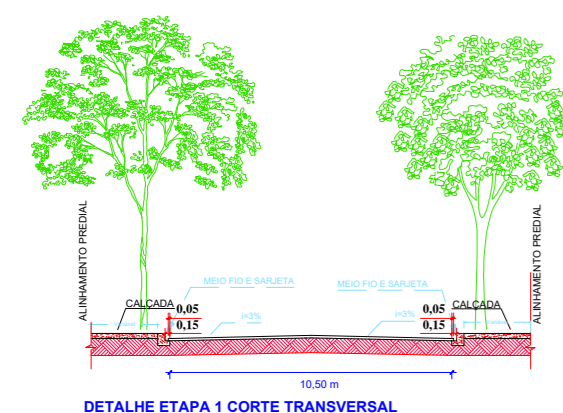
DETALHE CAMADA BASE A RECUPERAR 10 cm SEM ESCALA

● BASE A RECUPERAR - 536,19 m²

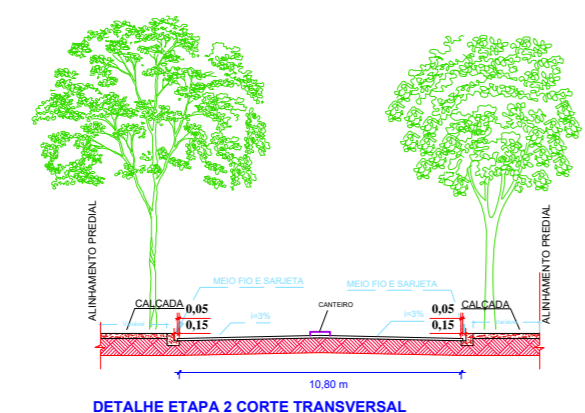


DETALHE CAMADA DE RECAPEAMENTO DE PAVIMENTAÇÃO EM CBUQ SEM ESCALA

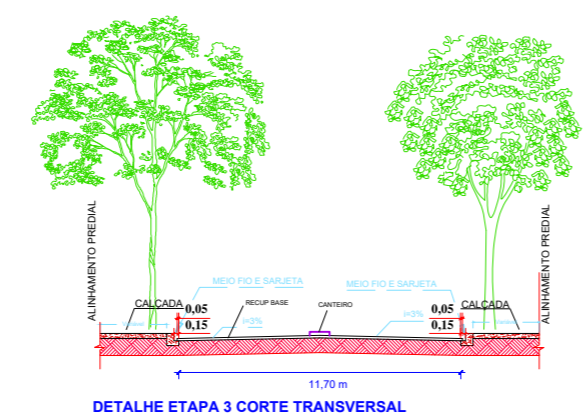
● RECAPEAMENTO EM CBUQ 3,00 cm -



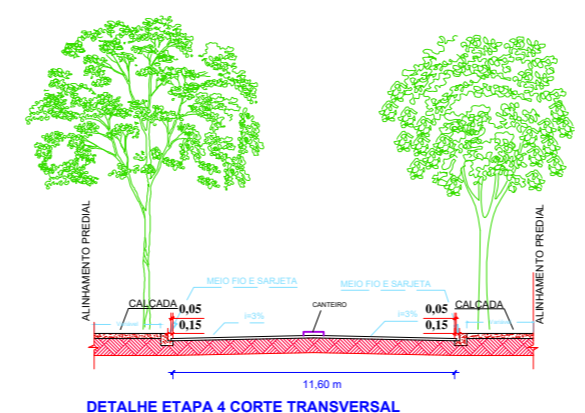
DETALHE ETAPA 1 CORTE TRANSVERSAL SEM ESCALA



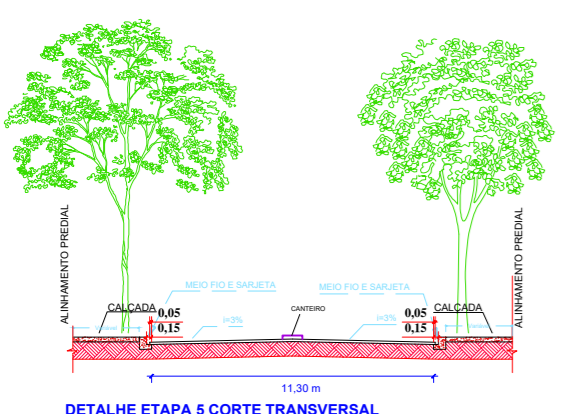
DETALHE ETAPA 2 CORTE TRANSVERSAL SEM ESCALA



DETALHE ETAPA 3 CORTE TRANSVERSAL SEM ESCALA



DETALHE ETAPA 4 CORTE TRANSVERSAL SEM ESCALA



DETALHE ETAPA 5 CORTE TRANSVERSAL SEM ESCALA

TABELA DE ÁREAS				
DESCRIÇÃO	LARGURA	COMPRIMENTO	ÁREA DO CANTEIRO	ÁREA M ²
Rua Interventor Manoel Ribas				
TRECHO 1 SEM CANTEIRO	10,68m	38,42m		410,32m ²
TRECHO 2 C/ CANTEIRO	10,80m	71,88m	desconto 57,50	718,80m ²
TRECHO 3 C/ CANTEIRO	11,70m	66,74m	desconto 90,81	666,65m ²
TRECHO 4 C/ CANTEIRO	11,61m	85,61m	desconto 108,54	885,39m ²
TRECHO 5 C/ CANTEIRO	11,59m	63,46m	desconto 63,67	671,83m ²
TRECHO 6 S/ CANTEIRO	11,30m	77,93m		880,61m ²
ÁREA DE CRUZAMENTO/ ESCAPE 1				202,00m ²
ÁREA DE CRUZAMENTO/ESCAPE 2				146,00m ²
ÁREA DE CRUZAMENTO/ESCAPE 3				260,00m ²
ÁREA DE CRUZAMENTO/ESCAPE 4				262,00m ²
ÁREA DE CRUZAMENTO/ESCAPE 5				234,00m ²
Total Tabela 1				5.337,60m ²

Projeto de Recapeamento Asfáltica CBUQ -LOCALIZAÇÃO DO MUNICÍPIO

OBRA: Recape em CBUQ **PROPRIETÁRIO:** Prefeitura Municipal de Itamaracá
CNPJ: 76.235.738/0001-08

LOCAL: Ruas: João Justino da Fonseca, José de Souza Porto, Mario Teixeira Marinho, Interventor Manoel Ribas, Antonio Giovanini, Antonio Dias.

ÁREA TOTAL Reperfilamento faixa F 1.234,34 m ² Recapeamento em CBUQ 11.850,41 m ² Base a Recuperar 1.957,30 m ²	Proprietário: Prefeitura Municipal de Itamaracá CNPJ: 76.235.738/0001-08	Resp. Técnico: Milayne Gonçalves Franco Engenheira Civil CREA/PR- 176167/D
---	--	---

Folha
02/07