

PLANTA DE DETALHAMENTO

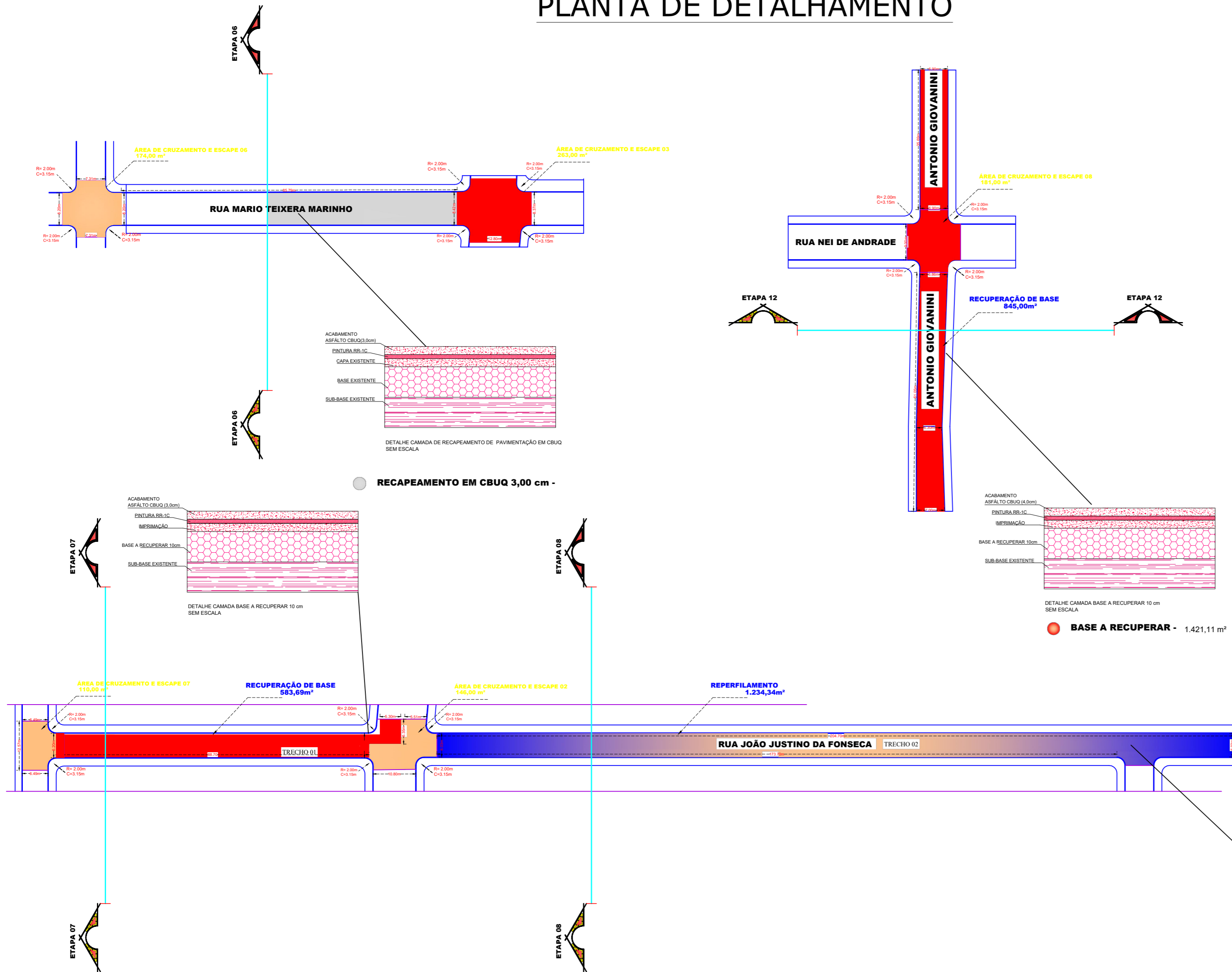
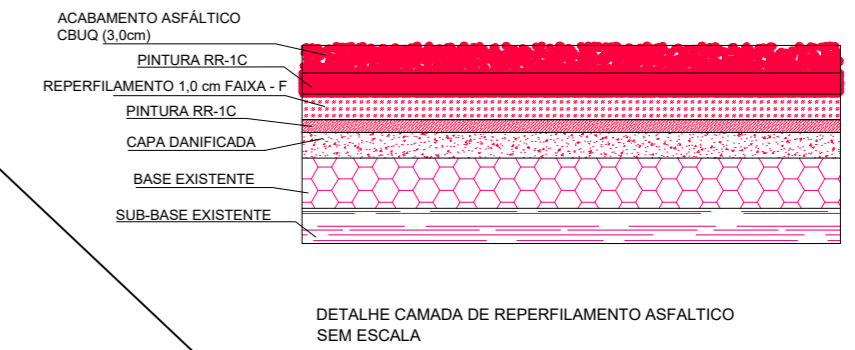
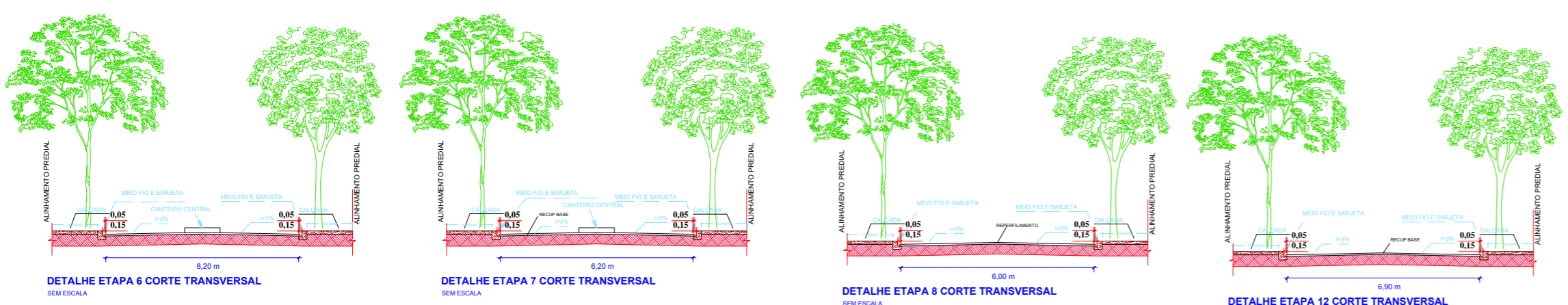


TABELA DE ÁREAS			
DESCRIÇÃO	LARGURA	COMPRIMENTO	ÁREA M²
Rua João Justino da Fonseca			
TRECHO 1	6,20m	88,70m	549,94m²
TRECHO 2	6,03m	204,70m	1.234,34m²
Rua José de Souza Porto			
TRECHO 1	6,50m	79,28m	515,32m²
TRECHO 2	7,97m	174,79m	1.393,07m²
Rua Antonio Dias			
TRECHO 1	6,51m	81,51m	530,63m²
TRECHO 2	6,99m	67,64m	472,80m²
Rua Mario Teixeira Marinho			
TRECHO 1	8,22m	85,79m	705,19m²
Rua Antonio Giovanini			
TRECHO 1	6,72m	61,05m	410,26m²
TRECHO 2	6,90m	35,69m	246,26m²
Área de Escape e Cruzamento			
ÁREA DE CRUZAMENTO/ESCAPE 6			174,00m²
ÁREA DE CRUZAMENTO/ESCAPE 7			100,00m²
ÁREA DE CRUZAMENTO/ESCAPE 8			181,00m²
Total Tabela 2			5.337,60m²
Total Tabela 1			6.512,81m²
Total:			11.850,41m²

● RECAPEAMENTO EM CBUQ 3,00 cm -

● BASE A RECUPERAR - 1.421,11 m²

● REPERFILAMENTO DE VIA - 1.234,34 m²



Projeto de Recapeamento Asfáltica CBUQ -LOCALIZAÇÃO DO MUNICÍPIO

OBRA: Recape em CBUQ **PROPRIETÁRIO:** Prefeitura Municipal de Itamaracá
CNPJ: 76.235.738/0001-08

LOCAL: Ruas: João Justino da Fonseca, José de Souza Porto, Mario Teixeira Marinho, Interventor Manoel Ribas, Antonio Giovanini, Antonio Dias.

ÁREA TOTAL Reperfilamento faixa F 1.234,34 m² Recapeamento em CBUQ 11.850,41 m² Base a Recuperar 1.957,30 m²	Proprietário: Prefeitura Municipal de Itamaracá CNPJ: 76.235.738/0001-08	Resp. Técnico: Milayne Gonçalves Franco Engenheira Civil CREA/PR- 176167/D	Folha 04/07
---	--	---	----------------------------------