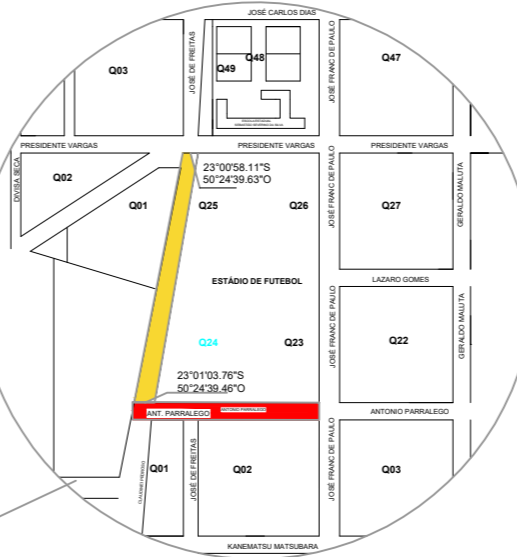
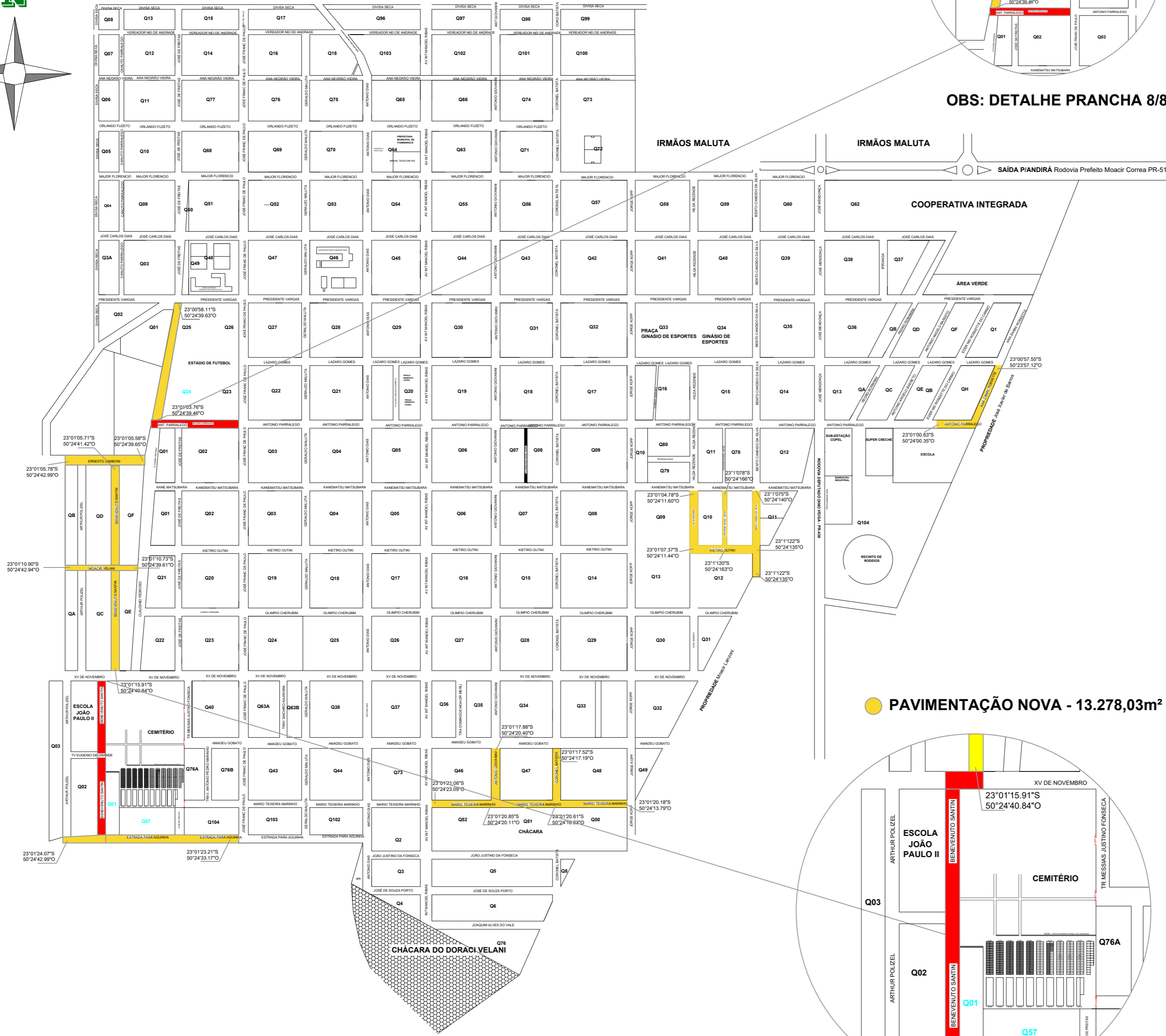
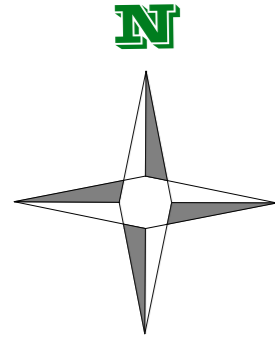
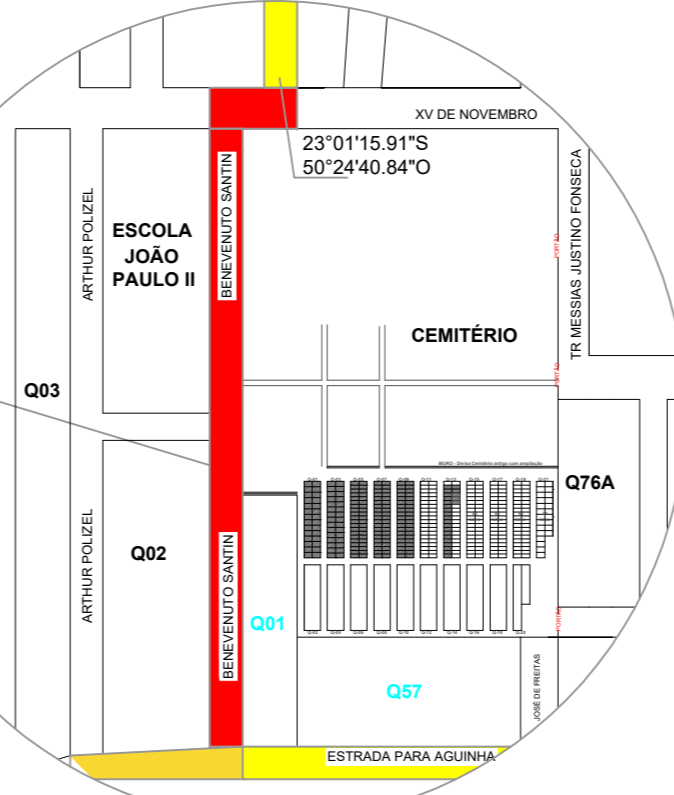


# LOCALIZAÇÃO DO PROJETO DE PAVIMENTAÇÃO



OBS: DETALHE PRANCHA 8/8

● PAVIMENTAÇÃO NOVA - 13.278,03m<sup>2</sup>



OBS: DETALHE PRANCHA 7/7

PROJEÇÃO UNIVERSAL TRANSVERSA DE MERCATOR	
UTM	SGR / DATUM: SIRGAS2000
	MERIDIANO CENTRAL: -51°
	VÉRTICE: P-01
	LATITUDE: -23°0'59.8664"
	LONGITUDE: -50°24'28.7876"
CONVERGÊNCIA MERIDIANA: -0°13'53.325940"	FATOR ESCALA K: 0,99964520



CONVENÇÕES	
▲	Vértice de Referência
⊙	Vértice Tipo "M"
○	Vértice Tipo "P"
○	Vértice Tipo "V"
○	Vértice Tipo "O"
—	Perímetro
—	Matrícula
—	Estrada não Pavimentada
—	Faixa de Domínio
—	Cursos d'Água
—	Reserva Legal

Título:	<b>LOCALIZAÇÃO TRECHOS PARA PAVIMENTAÇÃO</b>	Folha:	<b>1/8</b>
---------	--	--------	------------

Propriedade:	PROJETO RUAS
Proprietário(s):	PREFEITURA MUNICIPAL DE ITAMBARACA
Município:	ITAMBARACA
Comarca:	ITAMBARACA
Estado (UF):	PARANÁ (PR)
Cartório:	REGISTRO DE IMOVEIS
Data:	15/06/2023
Escala:	1/1732
Área Total :	13.280,03m <sup>2</sup>
Perímetro:	3.988,05 m

QUADRO DE ÁREAS E PERÍMETROS		
DESCRIÇÃO	ÁREA (m <sup>2</sup> )	PERÍMETRO (m)
R. Ana Zanini	439,65 m <sup>2</sup>	185,22 m
R. Antonio Parralelo	289,98 m <sup>2</sup>	108,34 m
R. Hilda de Rezende	636,08 m <sup>2</sup>	174,92 m
R. Kietiro Outiki	333,32 m <sup>2</sup>	174,66 m
Travessa Miguel Jorge	315,10 m <sup>2</sup>	155,16 m
R. Ernesto Zamboni	872,20 m <sup>2</sup>	267,20 m
R. Moacir Velani	538,00 m <sup>2</sup>	170,85 m
R. Benevenuto Santin	2.100,54 m <sup>2</sup>	624,03 m
R. Mario Teixeira	2.482,44 m <sup>2</sup>	552,46 m
R. Coronel Batista	556,13 m <sup>2</sup>	194,54 m
R. Antonio Giovanini	567,00 m <sup>2</sup>	192,60 m
R. Antonio Bassetto-aguiha	1.984,12 m <sup>2</sup>	551,59 m
R. Claudinei Pedroso	1.050,60 m <sup>2</sup>	352,36 m
R. Bento Candido da Silva	1.114,87 m <sup>2</sup>	284,12 m
<b>TOTAL</b>	<b>13.280,03 m<sup>2</sup></b>	<b>3.988,05 m</b>

QUADRO DE ASSINATURAS	
Proprietário(s):	PREFEITURA MUNICIPAL DE ITAMBARACA CNPJ: 76.235.738/0001-08
Desenho:	Stephaner Rodrigues
Resp. Técnico:	ANDRESSA DE MORAES AFONSO CAVALCANTE ENG. CIVIL - CREA 5070023180 - SP Cód. Visto: 212874

## PLANTA DE LOCALIZAÇÃO

ESC.: S/Escala