

DETALHAMENTOS DOS TRECHOS

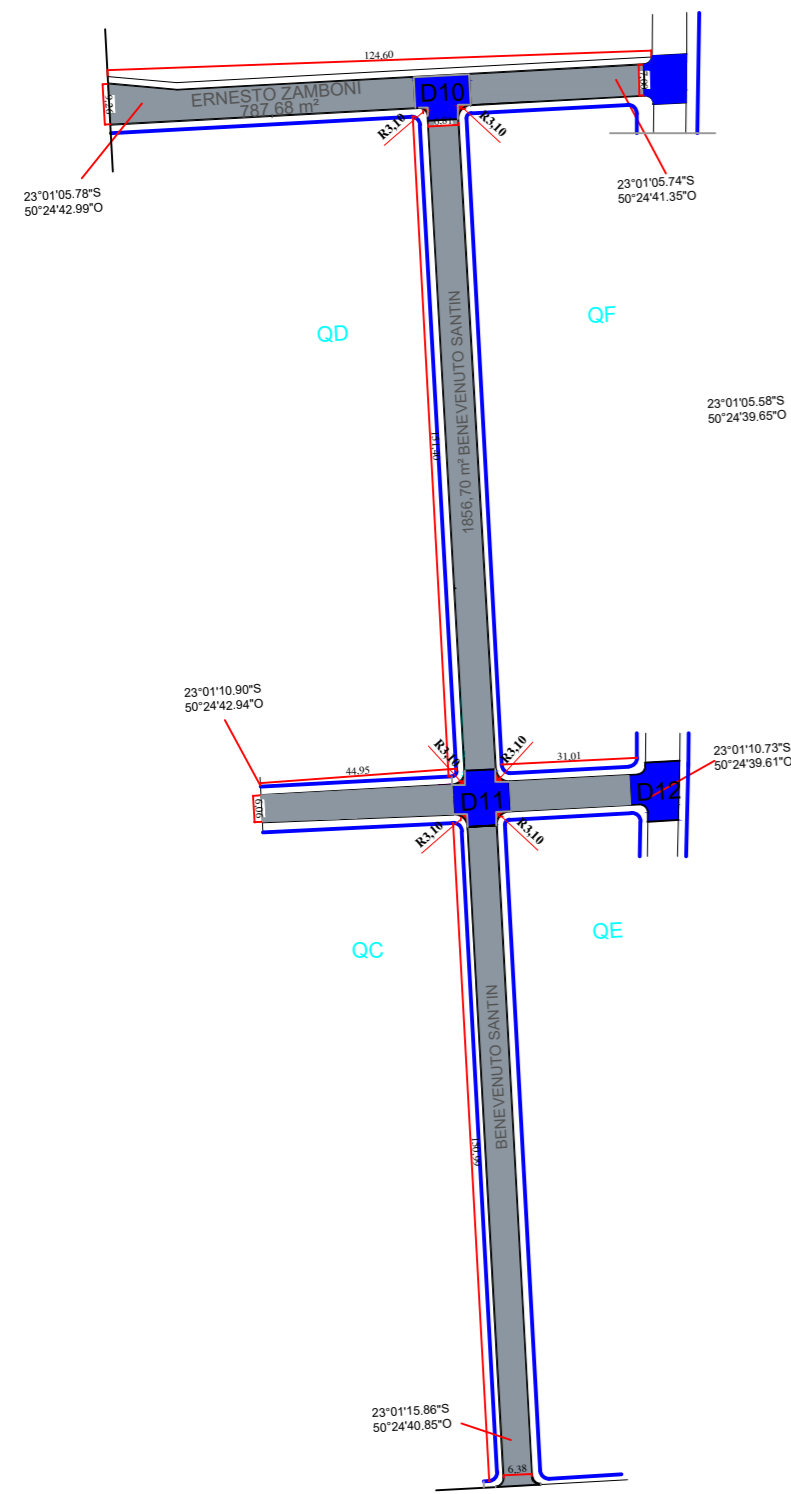
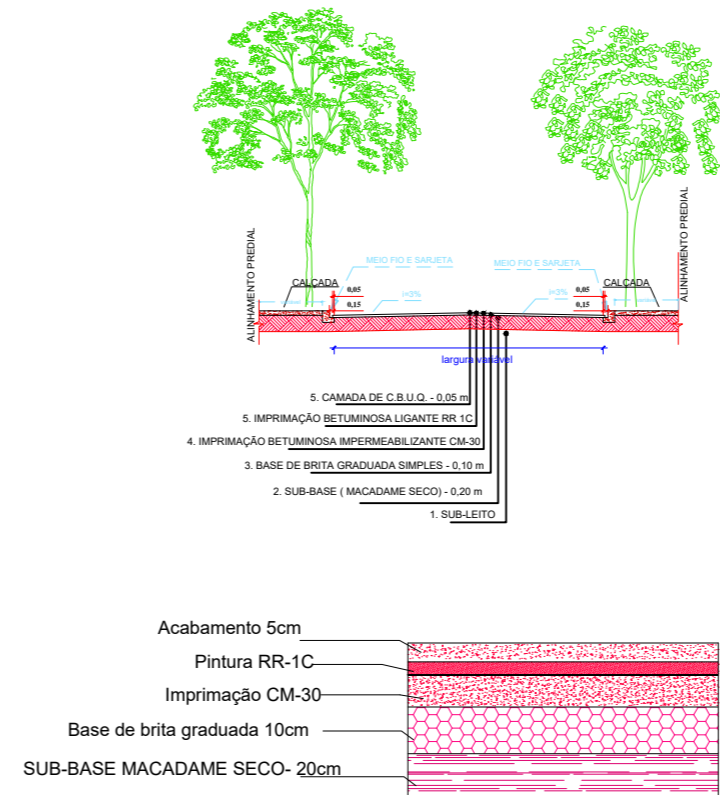


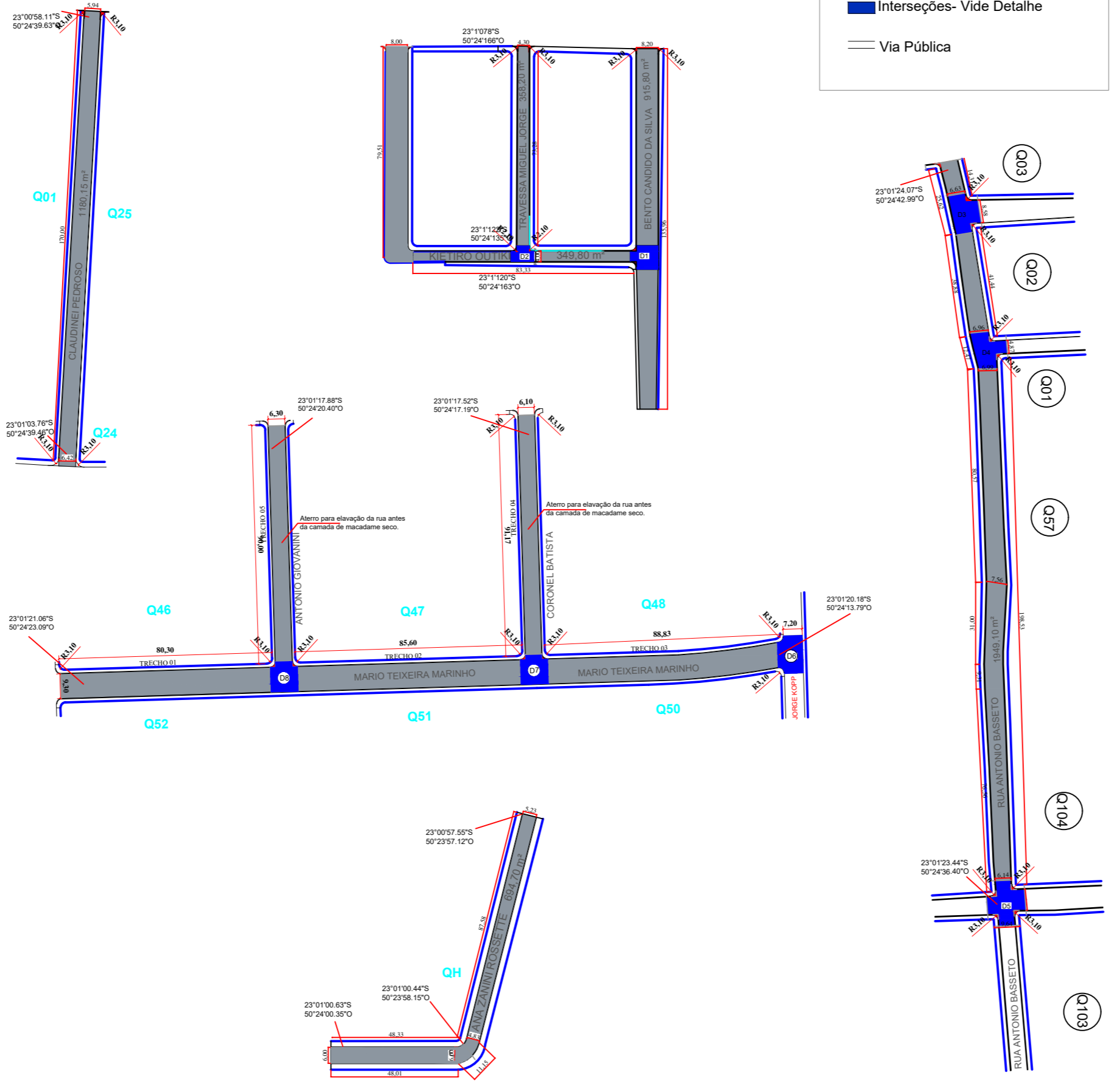
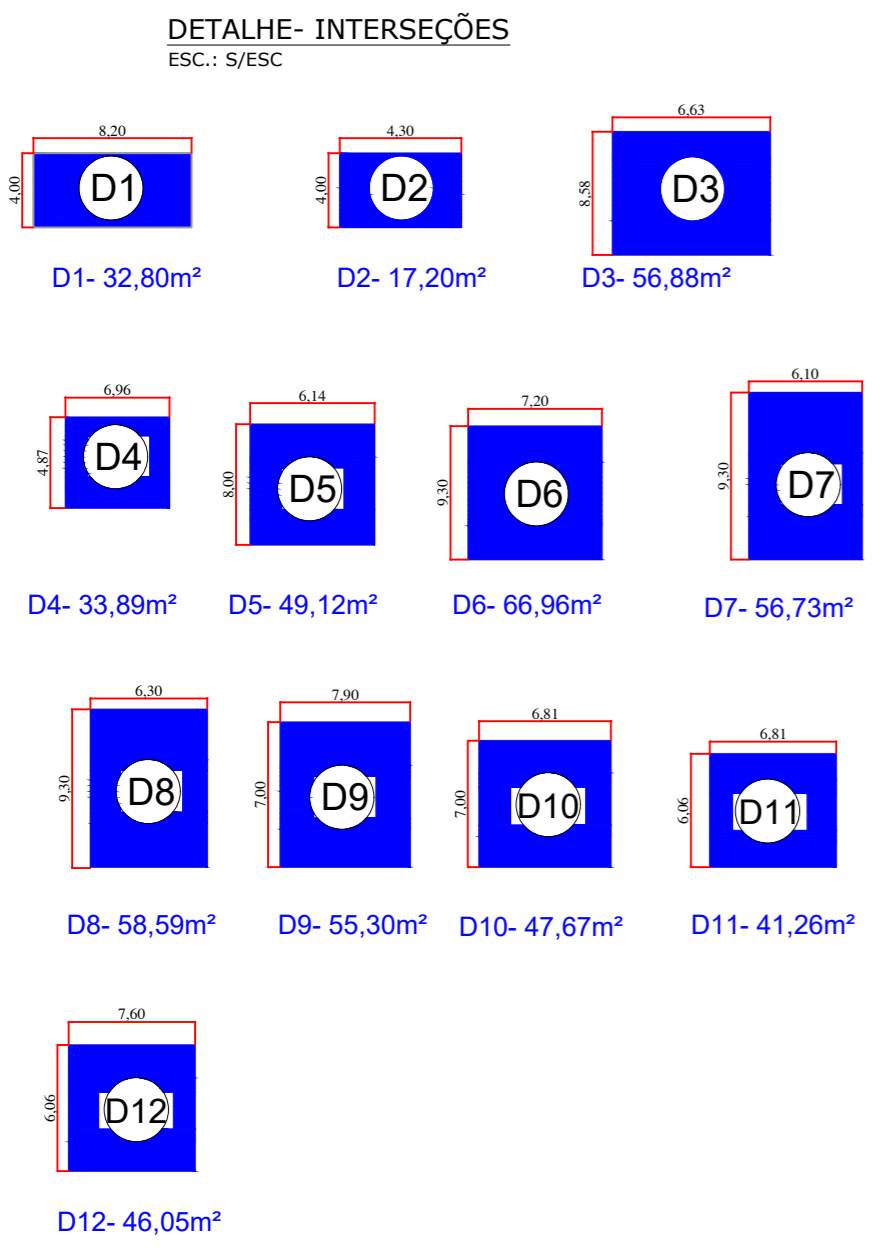
TABELA DE ÁREAS					
RUA	LARGURA	COMPRIMENTO	COORDENADAS GEOGRÁFICAS	ÁREA DE ESCAPE	Área total
Ernesto Zamboni	7,00m	124,60m	23°10'05,78"S 50°24'42,99°O	4,12m² (2,06m x 2)	872,20m²
Benevenuto Santin	6,81m	308,45m	23°10'05,74"S 50°24'41,35°O	16,48m² (2,06m x 8)	2.100,54m²
Moacir Velani	6,50m	82,77	23°10'10,90"S 50°24'52,98°O	4,12m² (2,06m x 2)	538,00m²
Ana Zanini Rossetto	5,02m	87,58m	23°10'00,44"S 50°23'58,15°O	8,24m² (2,06m x 4)	439,65m²
Claudinei Pedroso	6,18m	170,00m	23°10'08,11"S 50°24'39,83°O	16,48m² (2,06m x 8)	1.050,80m²
Antonio Mourão Bassetto - "Aguinha"	7,22m	274,81m	23°10'24,44"S 50°24'36,40°O	4,12m² (2,06m x 2)	1.984,12m²
Travessa - Miguel Jorge	4,30m	73,28m	23°11'22°S 50°24'16,30°O	4,12m² (2,06m x 2)	315,10m²
Trecho Kietiro Outiki	4,00m	83,33m	23°10'07,37"S 50°24'11,44°O	4,12m² (2,06m x 2)	333,32m²
Antonio Parralego	6,00m	48,33m	23°10'00,63"S 50°24'00,35°O	4,12m² (2,06m x 2)	289,98m²
Hilda de Rezende	8,00m	79,51m	23°10'14,78"S 50°24'11,44°O	4,12m² (2,06m x 2)	636,08m²
Mario Teixeira Marinho	9,30m	266,93m	23°10'21,06"S 50°24'23,09°O	4,12m² (2,06m x 2)	2.482,44m²
Coronel Batista	6,10m	91,17m	23°10'17,52"S 50°24'16,83°O	8,24m² (2,06m x 4)	556,13m²
Antonio Giovanini	6,30m	90,00m	23°10'17,88"S 50°24'20,40°O	8,24m² (2,06m x 4)	567,00m²
Bento Candido da Silva	8,20m	135,96m	23°10'07,57"S 50°24'13,50°O	8,24m² (2,06m x 4)	1.114,87m²
TOTAL FINAL - 13.280,03m²					



DETALHE- CAMADAS DE PAVIMENTAÇÃO ESC.: S/ESC

Legenda

- PAVIMENTAÇÃO EM CBUQ
- Área de Escape - Ver detalhe 01
- Interseções- Vide Detalhe
- Via Pública



PROJEÇÃO UNIVERSAL TRANSVERSA DE MERCATOR
UTM

SGR / DATUM: SIRGAS2000
MÉRIDIANO CENTRAL: -51°
VÉRTICE: P-01
LATITUDE: -23°0'59.8664"
LONGITUDE: -50°24'28.7876"
CONVERGÊNCIA MERIDIANA: -0°13'53.325940"
FATOR ESCALA: 0,99964520

CONVENÇÕES

- Vértice de Referência
- ABC-M-0001 Vértice Tipo "M"
- ABC-P-0001 Vértice Tipo "P"
- ABC-V-0001 Vértice Tipo "V"
- ABC-O-0001 Vértice Tipo "O"
- Perímetro
- Matrícula
- Estrada não Pavimentada
- Faixa de Domínio
- Cursos d'Água
- Reserva Legal

Título: **PLANTA GEOMÉTRICA TRECHOS DETALHADOS PAVIMENTAÇÃO**

Folha: **3/8**

Propriedade: PROJETO RUAS

Proprietário(s): PREFEITURA MUNICIPAL DE ITAMBARACA

Município: ITAMBARACA
Comarca: ITAMBARACA
Estado (UF): PARANÁ (PR)
Cartório: REGISTRO DE IMOVEIS

Data: 15/06/2023

Escala: 1/1732

Área Total : 13.278,03m²
Perímetro: 3.988,05 m

QUADRO DE ÁREAS E PERÍMETROS

DESCRIÇÃO	ÁREA (m²)	PERÍMETRO (m)
R. Ana Zanini	439,65 m²	185,22 m
R. Antonio Parralego	289,98 m²	108,34 m
R. Hilda de Rezende	636,08 m²	174,92 m
R. Kietiro Outiki	333,32 m²	174,66 m
Travessa Miguel Jorge	315,10 m²	155,16 m
R. Ernesto Zamboni	872,20m²	267,20 m
R. Moacir Velani	538,00 m²	170,85 m
R. Benevenuto Santin	2.100,54 m²	624,03 m
R. Mario Teixeira	2.482,44m²	552,46 m
R. Coronel Batista	556,13 m²	194,54 m
R. Antonio Giovanini	567,00 m²	192,60 m
R. Antonio Bassetto-aguinha	1.984,12 m²	551,59 m
R. Claudinei Pedroso	1.050,60m²	352,36 m
R. Bento Candido da Silva	1.114,87 m²	284,12 m
TOTAL	13.280,03 m²	3.988,05 m

QUADRO DE ASSINATURAS

Proprietário(s): PREFEITURA MUNICIPAL DE ITAMBARACA
CNPJ: 76.235.738/0001-08

Desenho: Stephaner Rodrigues

Resp. Técnico:

ENDEREÇO DE MORAES AFONSO CAVALCANTE
ENG. CIVIL - CREA 5070023180 - SP
Cód. Visto: 212874