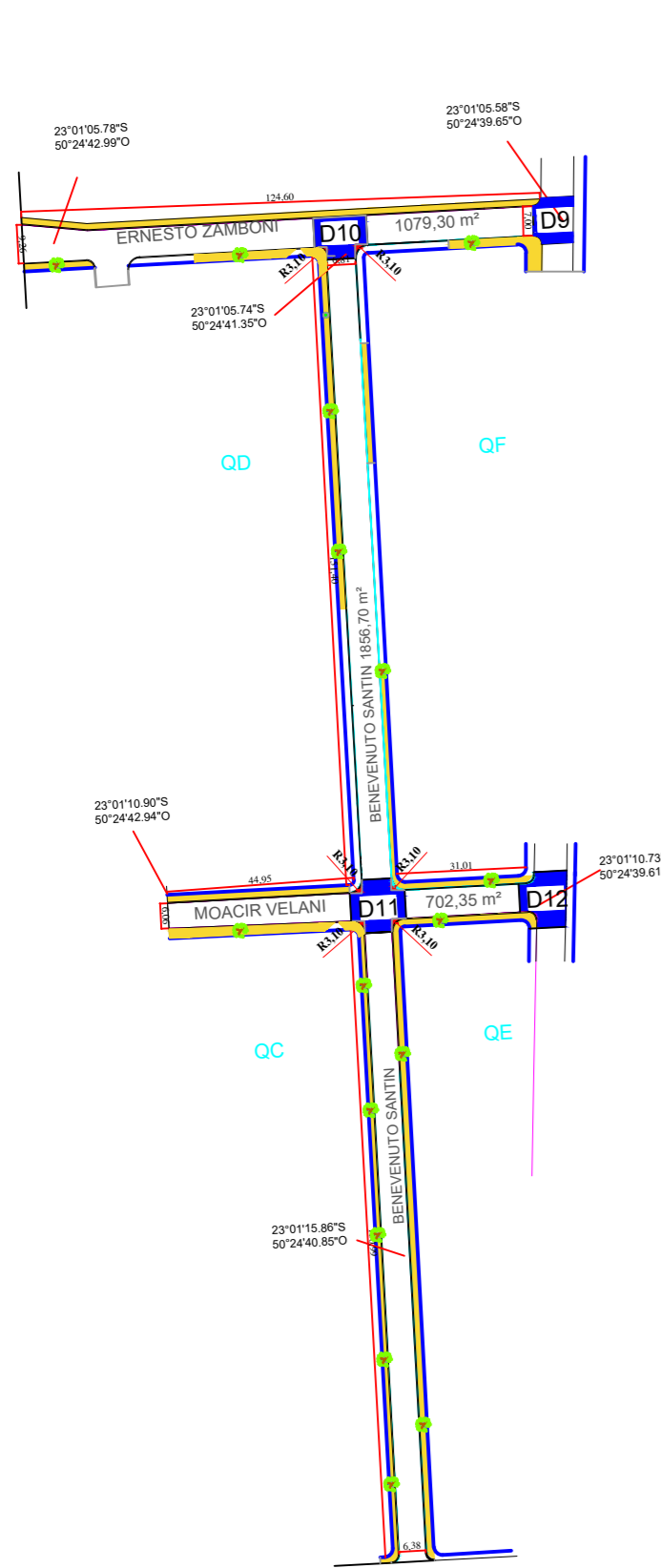
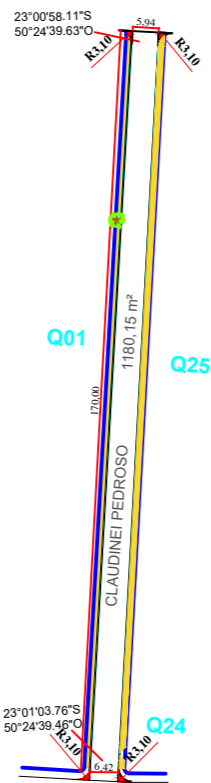


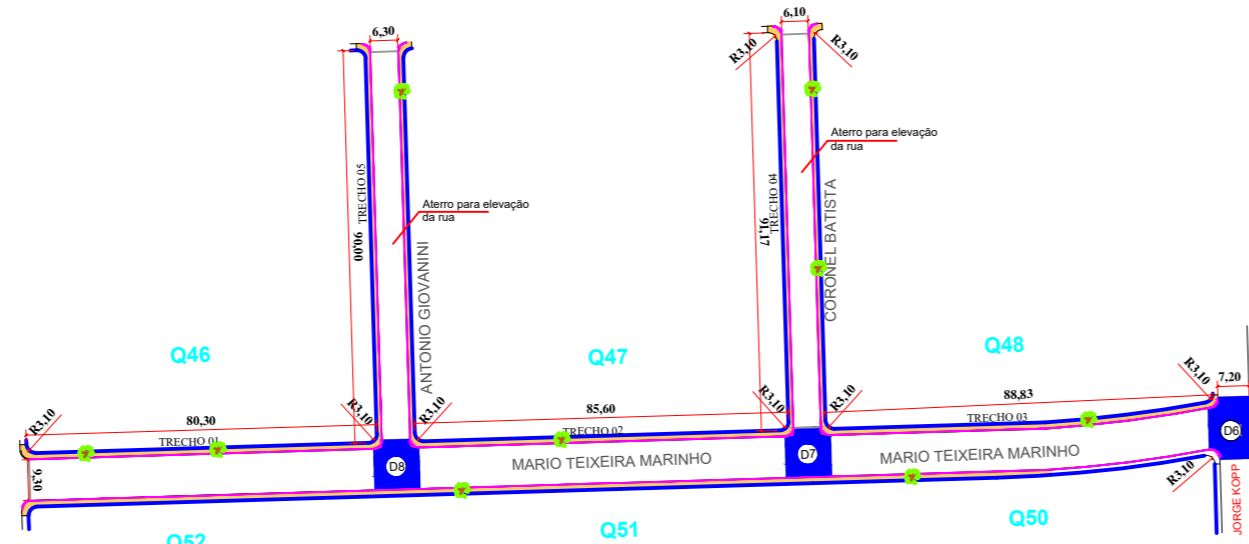
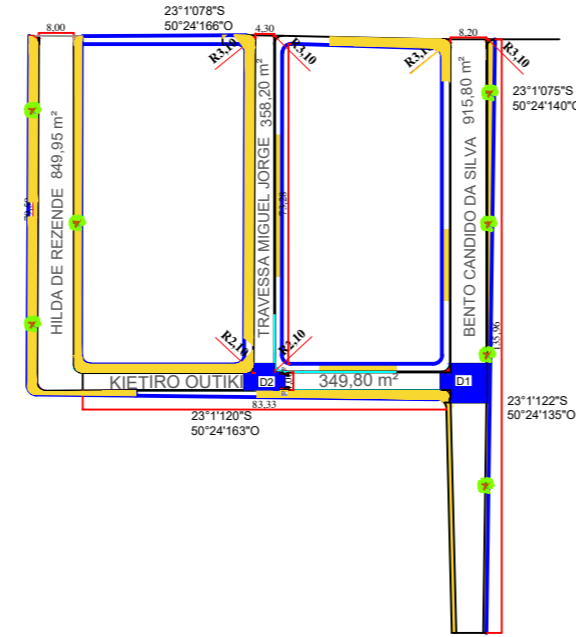
CALÇADAS E MEIO-FIO



RUA: CLAUDINEI PEDROSO, 418,75m²



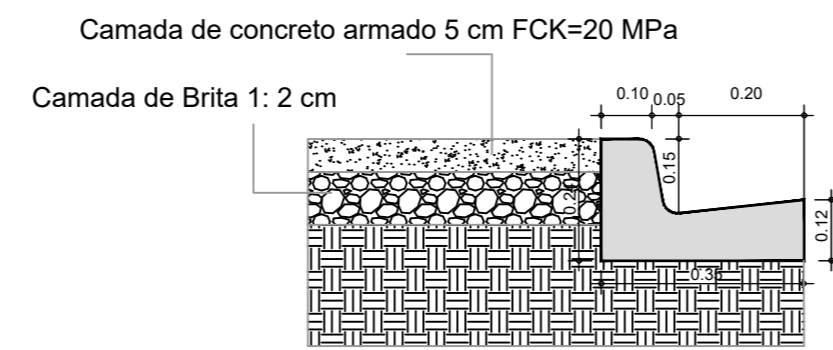
RUAS: HILDA DE REZENDE (262,82m²), TRAVESSA MIGUEL JORGE (187,60m²) E KIETIRO OUTIKI(150,00m²)



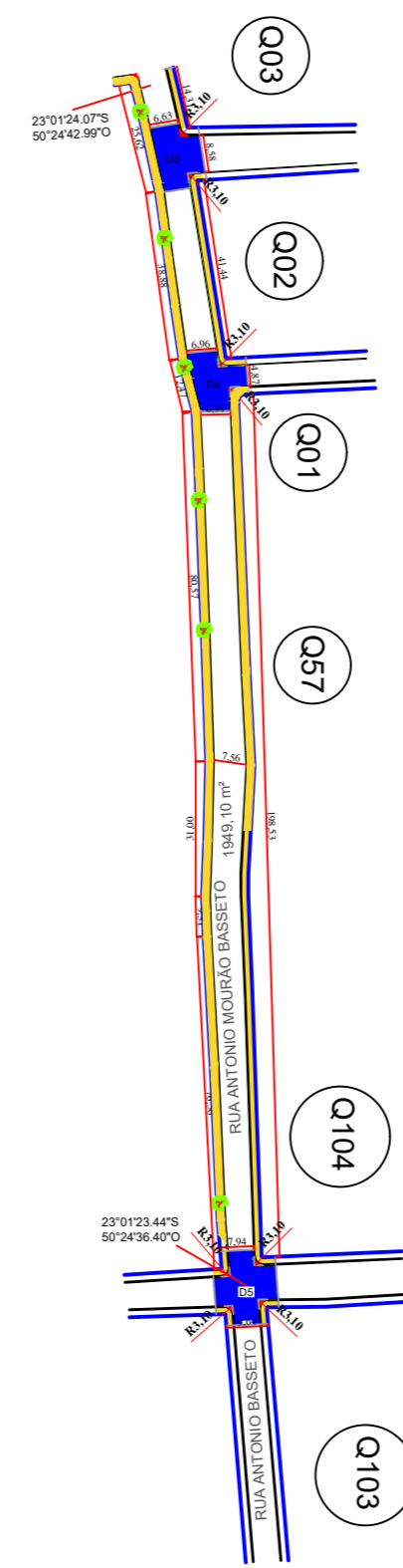
RUAS: MARIO TEIXEIRA MARINHO(787,20m²), CORONEL BATISTA(208,56m²) ANTONIO GIOVANNINI(269,20m²)

RUAS: ERNESTO ZAMBONI(622,50m²) BENEVENUTTO SANTIN(672m²), MOACIR VELANI(112,50m²)

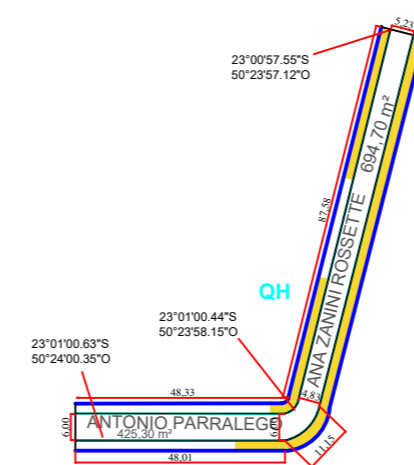
TABELA DE ÁREAS CALÇADAS E MEIO-FIO				
RUA	LARGURA	COMPRIMENTO	MEIO-FIO	área total
Ernesto Zamboni	1,50m	415,00m	125,00m	622,50m ²
Benevenuto Santin	1,60m	420,00m	existente	672,00m ²
Moacir Velani	1,50m	140,00m	72,00m	112,50m ²
Ana Zanini Rossetto	média 1,45m	240,00m	existente	348,00m ²
Claudinei Pedroso	média 1,25m	335,00m	210,60m	418,75m ²
Antonio Mourão Bassetto - "Aguinha"	média 1,52m	579,00m	16,00m	880,08m ²
Travessa - Miguel Jorge	média 1,40m	134,00m	existente	187,60m ²
Trecho Kietiro Outuki	1,50m	100,00m	existente	150,00m ²
Antonio Parralego	1,50m	20,00m	6,50m	30,00m ²
Hilda de Rezende	média 1,70m	154,60m	84,50m	262,82m ²
Mario Teixeira Marinho	média 1,60m	492,00m	512,00m	787,20m ²
Coronel Batista	1,20m	173,80m	183,20m	208,56m ²
Antonio Giovanini	1,20m	268,00m	180,00m	269,20m ²
Bento Candido da Silva	média 1,36m	225,00m	existente	307,50m ²
TOTAL:			1.389,80m lineares	5.256,71m ²



DETALHE CORTE TRANSVERSAL (Seção Calçadas) SEM ESCALA



RUA: ANTONIO MOURÃO BASSETTO- ESTRADA DA AGUINHA(880,08m²)



RUAS: ANTONIO PARRALEGO E ANA ZANINI ROSSETTE(378,00m²)

Legenda

- PAVIMENTAÇÃO EM CBUQ
- Via Pública
- Calçadas em concreto à construir: 5.566,16m²
- Meio fio Existente
- Meio fio a Construir: 1.571,80m
- Plantio de Árvores - 38 UND

PROJEÇÃO UNIVERSAL TRANSVERSA DE MERCATOR
UTM
SGR / DATUM: SIRGAS2000
MÉRIDIANO CENTRAL: -51°
VÉRTICE: P-01
LATITUDE: -23°0'59.8664"
LONGITUDE: -50°24'28.7876"
CONVERGÊNCIA MERIDIANA: -0°13'53.325940"
FATOR ESCALA: K: 0,99964520

07/02/55 ITAMBARACÁ 30/11/55
GESTÃO 2021/2024

CONVENÇÕES

- ▲ Vértice de Referência
- ⊙ABC-M-0001 Vértice Tipo "M"
- ⊙ABC-P-0001 Vértice Tipo "P"
- ⊙ABC-V-0001 Vértice Tipo "V"
- ⊙ABC-O-0001 Vértice Tipo "O"
- Perímetro
- Matricula
- Estrada não Pavimentada
- Faixa de Domínio
- Cursos d'Água
- Reserva Legal

Título: **PLANTA GEOMÉTRICA TRECHOS DETALHADOS PAVIMENTAÇÃO** Folha: **4/8**

Propriedade: PROJETO RUAS
Proprietário(s): PREFEITURA MUNICIPAL DE ITAMBARACA
Município: ITAMBARACA
Comarca: ITAMBARACA
Estado (UF): PARANÁ (PR)
Cartório: REGISTRO DE IMOVEIS
Data: 15/06/2023
Escala: 1/1732
Calçadas: 5.566,16 m²
Meio-Fio: 1.571,80 m lineares

QUADRO DE ASSINATURAS

Proprietário(s):
PREFEITURA MUNICIPAL DE ITAMBARACA
CNPJ: 76.235.738/0001-08

Desenho: Stephaner Rodrigues
Resp. Técnico:

ENDEREÇO DE MORAES AFONSO CAVALCANTE
ENG. CIVIL - CREA 5070023180 - SP
Cód. Visto: 212874