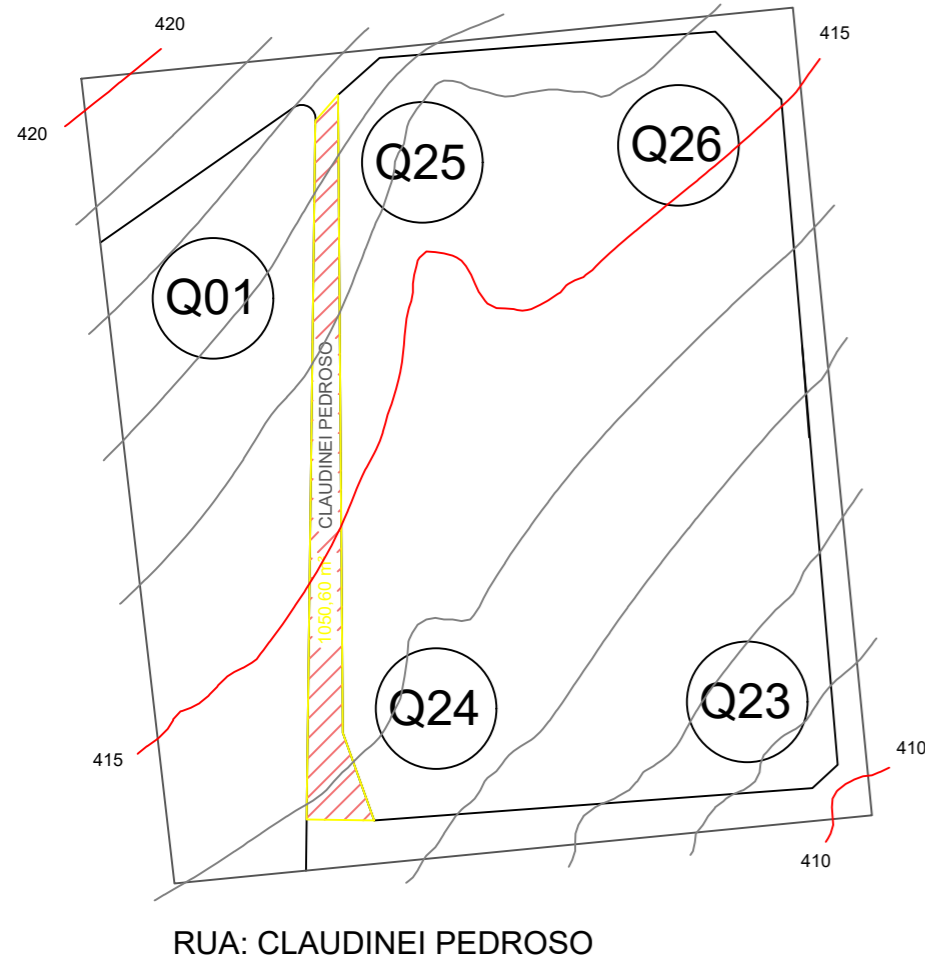
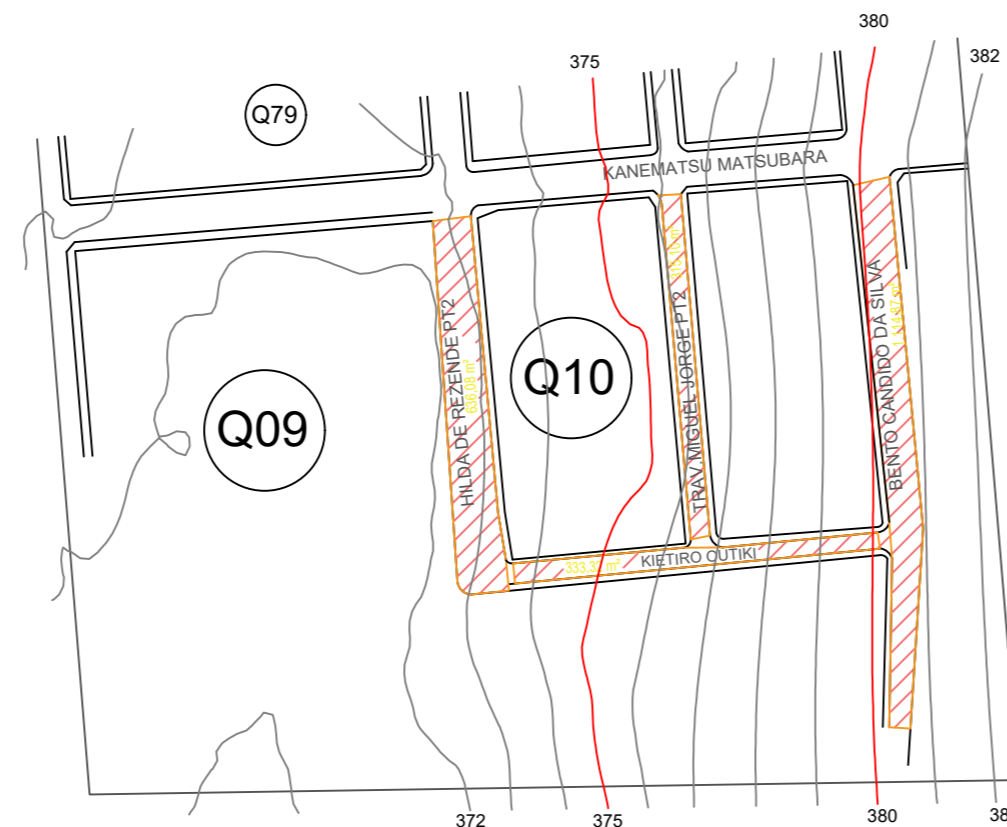


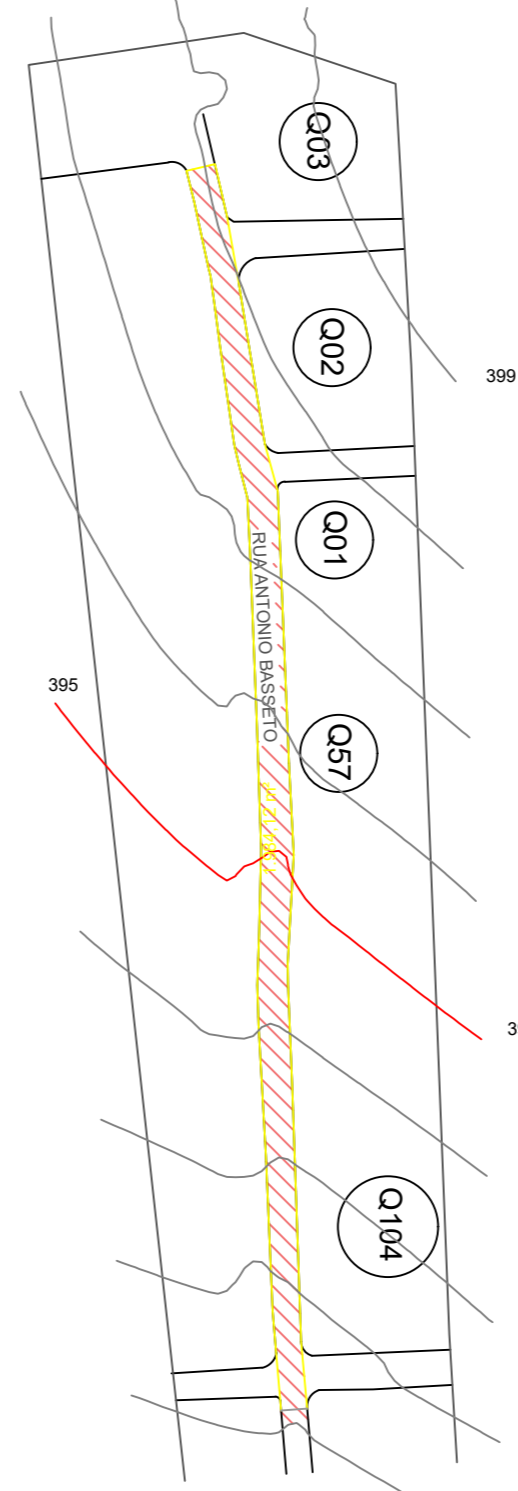
LEVANTAMENTO TOPOGRÁFICO



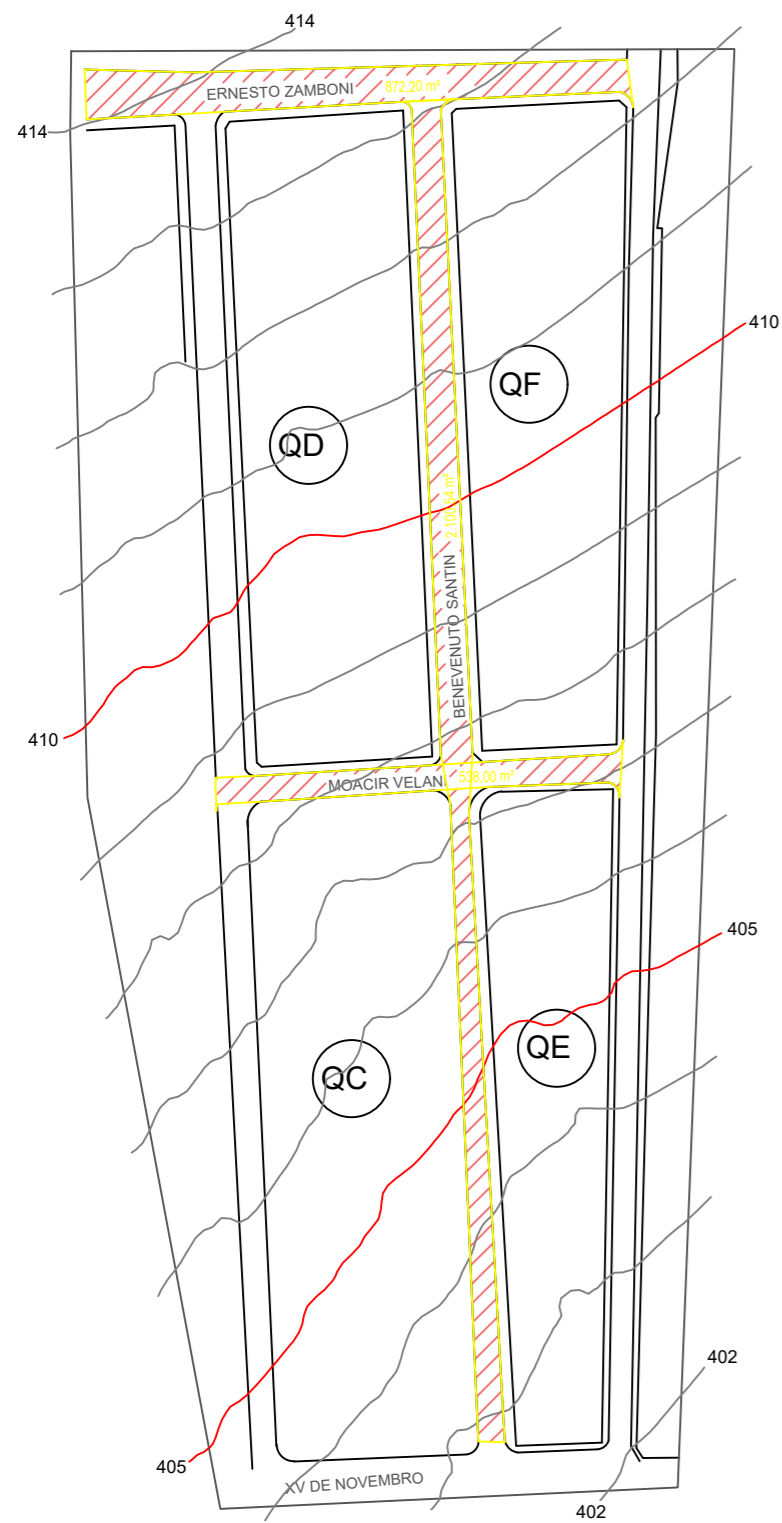
RUA: CLAUDINEI PEDROSO



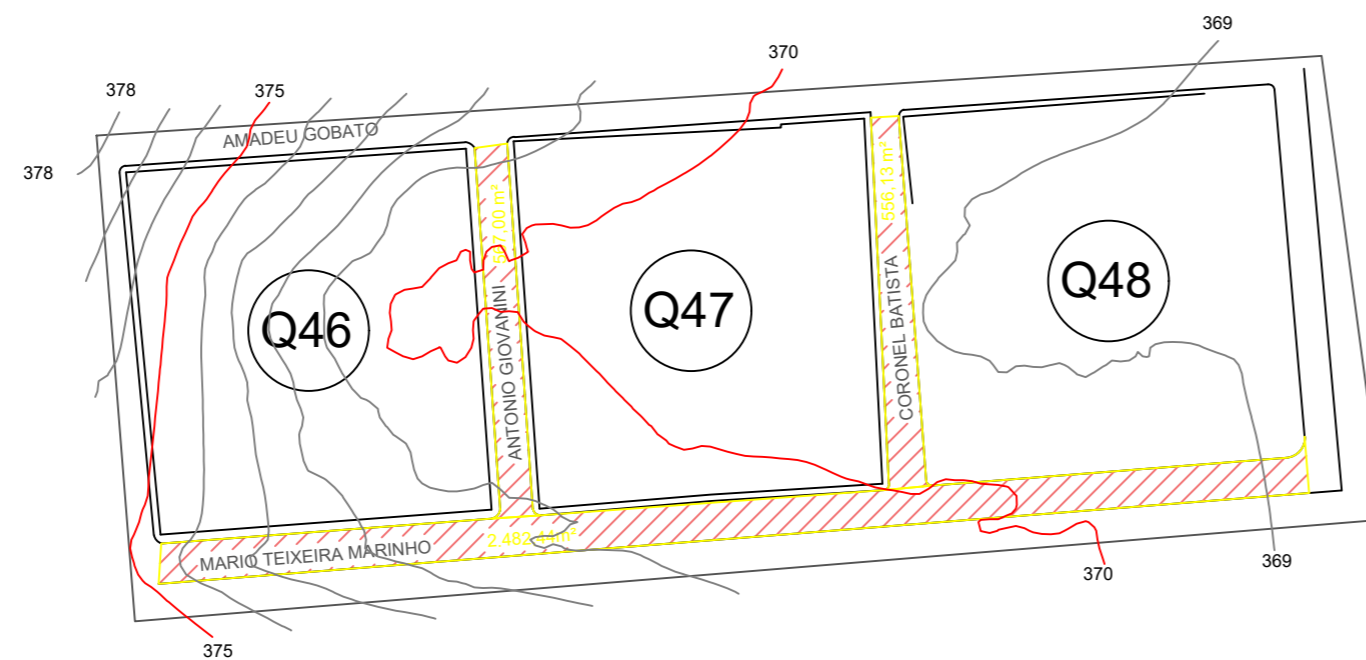
RUAS: HILDA DE REZENDE, TRAVESSA MIGUEL JORGE BENTO CANDIDO DA SILVA E KIETIRO OUTIKI



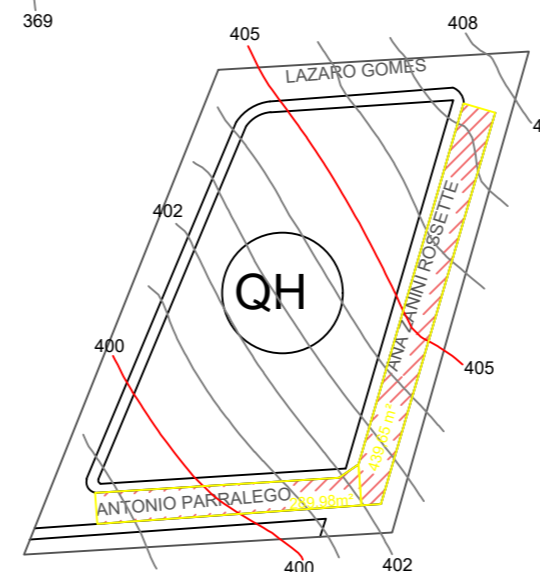
RUA: ANTONIO MOURÃO BASSETTO-ESTRADA DA AGUINHA



RUAS: ERNESTO ZAMBONI BENEVENUTTO SANTIN, MOACIR VELANI



RUAS: MARIO TEIXEIRA MARINHO, CORONEL BATISTA ANTONIO GIOVANNINI



RUAS: ANTONIO PARRALEGO E ANA ZANINI ROSSETTE

PROJEÇÃO UNIVERSAL TRANSVERSA DE MERCATOR	
UTM	
NO / NG	SGR / DATUM: SIRGAS2000
MÉRIDIANO CENTRAL: -51°	
VÉRTEICE: P-01	LATITUDE: -23°0'59.8664"
LONGITUDE: -50°24'28.7876"	
CONVERGÊNCIA MERIDIANA: -0°13'53.325940"	FATOR ESCALA: K: 0,99964520



CONVENÇÕES	
▲	Vértice de Referência
⊙ABC-M-0001	Vértice Tipo "M"
⊙ABC-P-0001	Vértice Tipo "P"
⊙ABC-V-0001	Vértice Tipo "V"
⊙ABC-O-0001	Vértice Tipo "O"
—	Perímetro
—	Matrícula
—	Estrada não Pavimentada
—	Faixa de Domínio
—	Cursos d'Água
—	Reserva Legal

Título:	PLANTA TOPOGRÁFICA TRECHOS PARA PAVIMENTAÇÃO	Folha:	2/8
---------	---	--------	------------

Propriedade:	PROJETO RUAS
Proprietário(s):	PREFEITURA MUNICIPAL DE ITAMBARACA
Município:	ITAMBARACA
Comarca:	ITAMBARACA
Estado (UF):	PARANÁ (PR)
Cartório:	REGISTRO DE IMOVEIS
Data:	15/06/2023
Escala:	1/1732
Área Total :	13.278,03m ²
Perímetro:	3.988,05 m

QUADRO DE ÁREAS E PERÍMETROS		
DESCRIÇÃO	ÁREA (m ²)	PERÍMETRO (m)
R. Ana Zanini	439,65 m ²	185,22 m
R. Antonio Parralego	289,98 m ²	108,34 m
R. Hilda de Rezende	636,08 m ²	174,92 m
R. Kietiro Outiki	333,32 m ²	174,66 m
Travessa Miguel Jorge	315,10 m ²	155,16 m
R. Ernesto Zamboni	872,20m ²	267,20 m
R. Moacir Velani	538,00 m ²	170,85 m
R. Benevenuto Santin	2.100,54 m ²	624,03 m
R. Mario Teixeira	2.482,44m ²	552,46 m
R. Coronel Batista	556,13 m ²	194,54 m
R. Antonio Giovanini	567,00 m ²	192,60 m
R. Antonio Bassetto-aguinha	1.984,12 m ²	551,59 m
R. Claudinei Pedroso	1.050,60m ²	352,36 m
R. Bento Candido da Silva	1.114,87 m ²	284,12 m
TOTAL	13.280,03 m²	3.988,05 m

QUADRO DE ASSINATURAS	
Proprietário(s):	PREFEITURA MUNICIPAL DE ITAMBARACA CNPJ: 76.235.738/0001-08
Desenho:	Stephaner Rodrigues
Resp. Técnico:	
ANDRESSA DE MORAES AFONSO CAVALCANTE ENG. CIVIL - CREA 5070023180 - SP Cód. Visto: 212874	

