







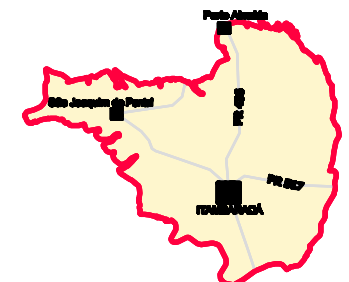


LEGENDA

-  Perímetro urbano
-  Rios, córregos e lagoas
-  Área de preservação permanente
-  Área de urbanização específica
-  Área de interesse agropecuário
-  Área urbanizada
-  Unidade de interesse turístico
-  Área de interesse turístico



Município com localização da área urbana



Fonte: Base COPEL/ Dados Trabalhados pelo Ecopólis
 Desenhista: José Fernando Costa

PLANO DIRETOR PARTICIPATIVO MUNICIPAL DE ITAMBARACÁ PRANCHA I - MACROZONAMENTO MUNICIPAL

Responsável Técnico: Ecopólis - Organização Não Governamental
 Data: OUTUBRO de 2008

