




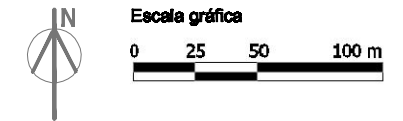
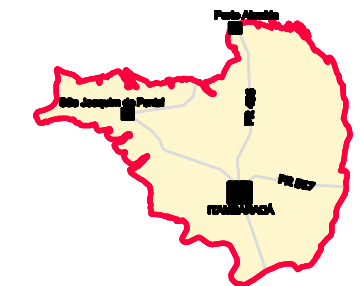


LEGENDA

-  Perímetro urbano
-  Fortalecimento Comercial
-  À consolidar
-  Regularização
-  Unidade de interesse público



Município com localização da área urbana



Fonte: Base COPEL/ Dados Trabalhados pelo Ecopólis
Desenhista: José Fernando Costa

PLANO DIRETOR PARTICIPATIVO MUNICIPAL DE ITAMBARACÁ

FRANCA III - MACROZONEAMENTO SÃO JOAQUIM DO PONTAL

Responsável Técnico: Ecopólis - Organização Não Governamental
Data: OUTUBRO de 2008

