


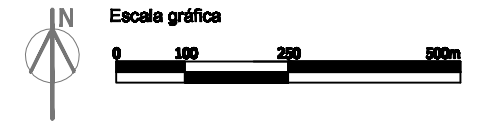
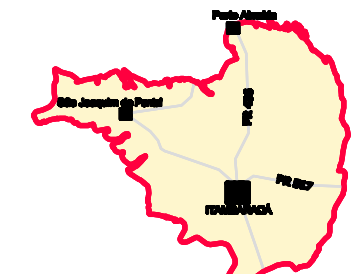


LEGENDA

-  Perímetro urbano
-  Área Urbana
-  Pontos de referência



Município com localização da área urbana



Fonte: Base COPEL/ Dados Trabalhados pelo Ecopólis
Desenhista: José Fernando Conte

**PLANO DIRETOR PARTICIPATIVO
MUNICIPAL DE ITAMARACÁ
FRANCHA V - PERIMETRO SEDE**

Responsável Técnico: Ecopólis - Organização Não Governamental
Data: OUTUBRO de 2008

