









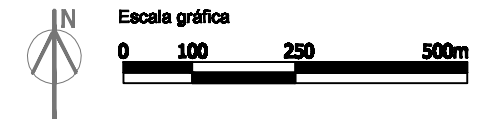


LEGENDA

-  Perímetro urbano
-  Industrial
-  APP
-  ZC-1
-  ZC-2
-  ZR-1
-  ZR-2
-  ZR-3
-  ZEIS-1
-  ZEIS-2



Município com localização da área urbana



Fonte: Base COPEL/ Dados Trabalhados pelo Ecopólis
Desenhista: José Fernando Costa

PLANO DIRETOR PARTICIPATIVO MUNICIPAL DE ITAMARACÁ FRANCA VIII - ZONEAMENTO SEDE

Responsável Técnico: Ecopólis - Organização Não Governamental
Data: OUTUBRO de 2008

