



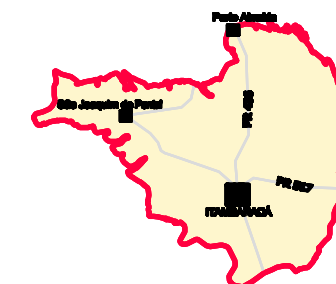


LEGENDA

-  Perímetro urbano
-  Fortalecimento Comercial
-  Área à consolidar
-  Unidade de Interesse Público



Município com localização da área urbana



Fonte: Base COPEL/ Dados Trabalhados pelo Ecopólis
 Desenhista: José Fernando Costa

**PLANO DIRETOR PARTICIPATIVO
 MUNICIPAL DE ITAMBARACÁ
 PRANCHA IV - MACROZONAMENTO RAUL MARINHO**

Responsável Técnico: Ecopólis - Organização Não Governamental
 Data: OUTUBRO de 2008

